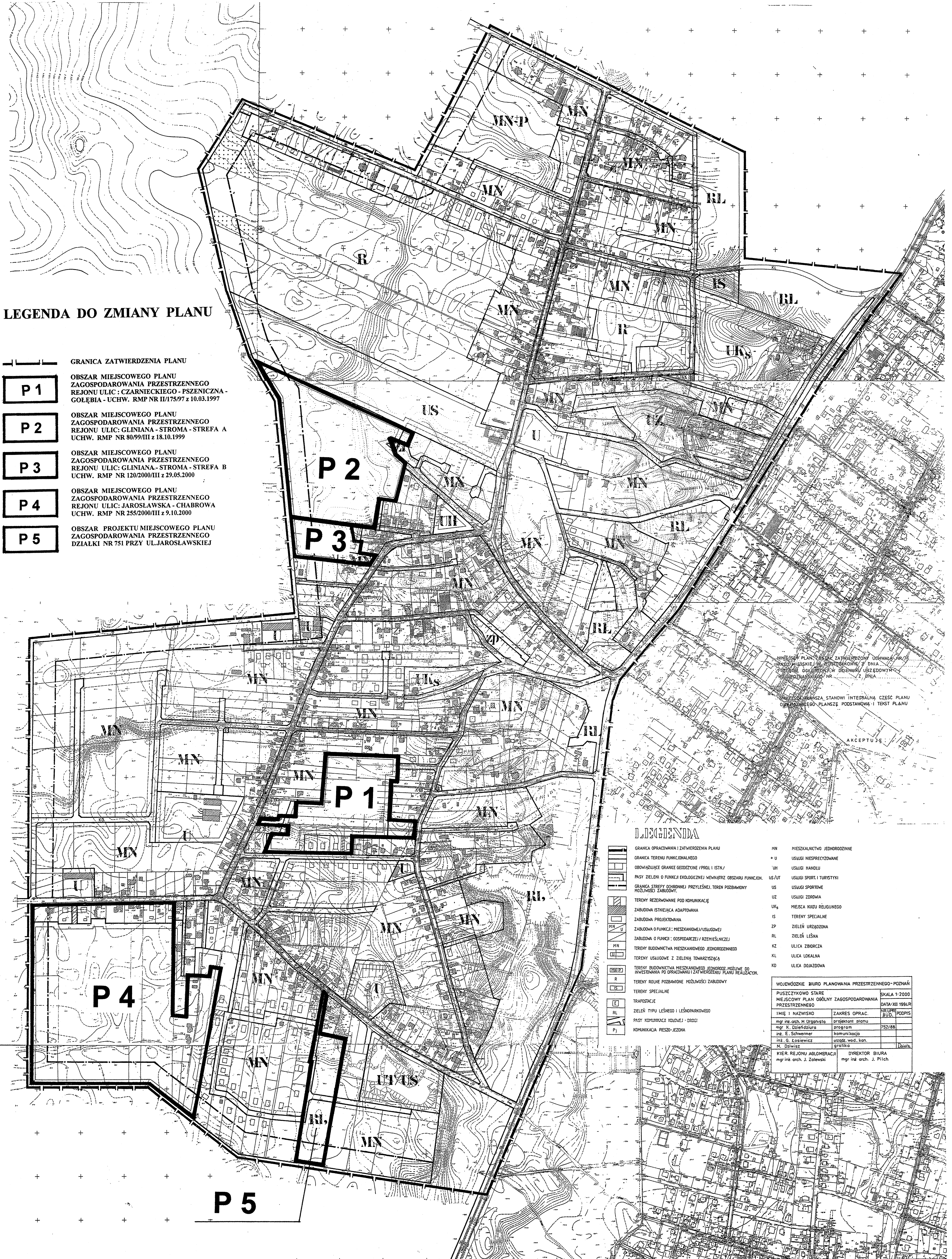








# PUSZCZYKOWO STARE

## MIEJSCOWY PLAN SZCZEGÓŁOWY ZAGOSPODAROWANIA PRZESTRZENNEGO ZMIANA PLANU




















1 : 4 000



### LEGENDA DO ZMIANY PLANU

-  GRANICA ZATWIERDZENIA PLANU
-  **P 1** OBSZAR MIEJSCOWEGO PLANU ZAGOSPODAROWANIA PRZESTRZENNEGO REJONU ULIC : CZARNIECKIEGO - PSZENICZNA - GOŁĘBIA - UCHW. RMP NR II/175/97 z 10.03.1997
-  **P 2** OBSZAR MIEJSCOWEGO PLANU ZAGOSPODAROWANIA PRZESTRZENNEGO REJONU ULIC: GLINIANA - STROMA - STREFA A UCHW. RMP NR 80/99/III z 18.10.1999
-  **P 3** OBSZAR MIEJSCOWEGO PLANU ZAGOSPODAROWANIA PRZESTRZENNEGO REJONU ULIC: GLINIANA - STROMA - STREFA B UCHW. RMP NR 120/2000/III z 29.05.2000
-  **P 4** OBSZAR MIEJSCOWEGO PLANU ZAGOSPODAROWANIA PRZESTRZENNEGO REJONU ULIC: JAROSŁAWSKA - CHABROWA UCHW. RMP NR 255/2000/III z 9.10.2000
-  **P 5** OBSZAR PROJEKTU MIEJSCOWEGO PLANU ZAGOSPODAROWANIA PRZESTRZENNEGO DZIAŁKI NR 751 PRZY UL. JAROSŁAWSKIEJ

### LEGENDA

- |   |   |       |                              |
|---|---|-------|------------------------------|
|  | GRANICA OPRACOWANIA I ZATWIERDZENIA PLANU   | MN    | MIESZKALNICTWO JEDNORODZINNE |
|  | GRANICA TERENU FUNKcjONALNEGO   | U     | USŁUGI NIEPRZECYDZIANE       |
|  | OBWODNIĄCE GRANICE GEODEZYJNE / PROJ. I ISTN. /   | UH    | USŁUGI HANDLU                |
|  | PASY ZIELENI O FUNKcjONALNOŚCI ENWILCZENIA WENIĄTRZ OBSZARU FUNKcjONALNEGO  | US/UT | USŁUGI SPORTU I TURYSTYKI    |
|  | GRANICA STREFY OCHRONNEJ PRZYŁĘŻNEJ, TEREN POZBAWIONY MOŻLIWOŚCI ZABUDOWY   | US    | USŁUGI SPORTOWE              |
|  | TERENY REZERWOWANE POD KOMUNIKACJĘ  | UZ    | USŁUGI ZDROWIA               |
|  | ZABUDOWA ISTNIEJĄCA ADAPTOWANA  | UKS   | MIEJSCA KODU RELIGIJNEGO     |
|  | ZABUDOWA PROJEKTOWANA   | IS    | TERENY SPECJALNE             |
|  | ZABUDOWA O FUNKcjONALNOŚCI MIESZKANIOWEJ / USŁUGOWEJ  | ZP    | ZIELEŃ URZĄDZONA             |
|  | ZABUDOWA O FUNKcjONALNOŚCI GOSPODARZEJ / RZEMIEŚNICZEJ  | RL    | ZIELEŃ LEŚNA                 |
|  | TERENY BUDOWNICTWA MIESZKANIOWEGO JEDNORODZINNEGO   | KZ    | ULICA ZBIORCZA               |
|  | TERENY USŁUGOWE Z ZIELENIĄ TOWARZYSZĄCĄ   | KL    | ULICA LOKALNA                |
|  | TERENY BUDOWNICTWA MIESZKANIOWEGO JEDNORODZINNEGO MOŻLIWE DO INWESTOWANIA PO OPRACOWANIU I ZATWIERDZENIU PLANU REALIZACJI | KD    | ULICA DWUDZIOWA              |
|  | TERENY ROLNE POZBAWIONE MOŻLIWOŚCI ZABUDOWY   |       |                              |
|  | TERENY SPECJALNE  |       |                              |
|  | TRANSJACJE  |       |                              |
|  | ZIELEŃ TYPU LEŚNEGO I LEŚNOPARKOWEGO  |       |                              |
|  | PASY KOMUNIKACJI KOŁOWEJ - DROGI  |       |                              |
|  | KOMUNIKACJA PIESZO-JEZDZA   |       |                              |

WOJEWÓDZKIE BIURO PLANOWANIA PRZESTRZENNEGO - POZNAŃ	
PUSZCZYKOWO STARE	SKALA 1:2000
MIEJSCOWY PLAN OGÓLNY ZAGOSPODAROWANIA PRZESTRZENNEGO	DATA: XII 1996 R.
IMIE I NAZWISKO	ZAKRES OPRAC.
mgr inż. arch. M. Orłowski	projektant planu
mgr K. Dziwiałturo	program
inż. E. Schwemer	komunikacja
inż. G. Łosiewicz	uzgodn. wód, kan.
M. Dziwiałturo	grafika
KIER. REJONU AGLOMERACJI	DYREKTOR BIURA
mgr inż. arch. J. Zaleski	mgr inż. arch. J. Pilch