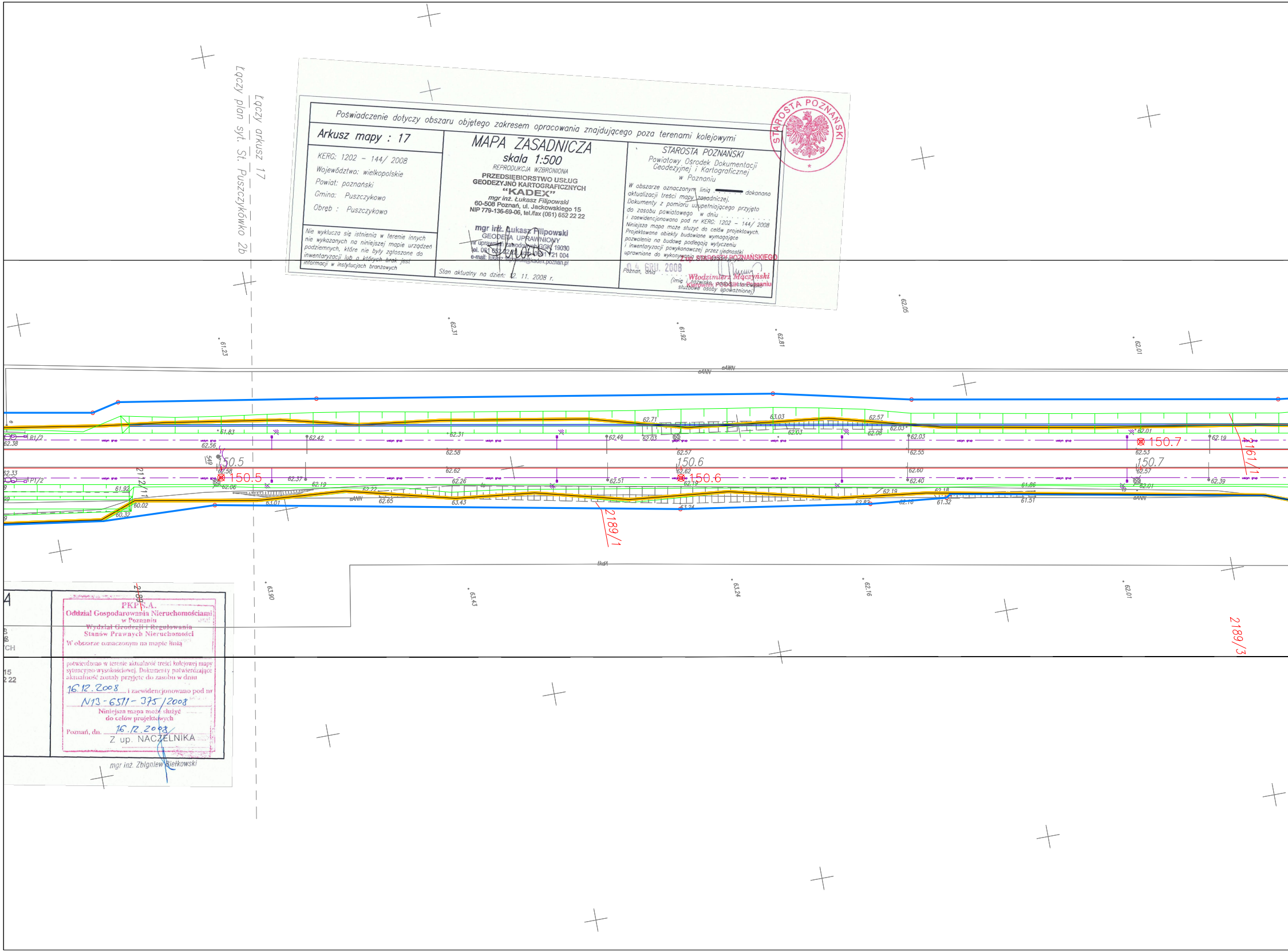

Poświadczenie dotyczy obszaru objętego zakresem opracowania znajdującego poza terenami kolejowymi

Arkusz mapy : 17

KERG: 1202 – 144/ 2008
Województwo: wielkopolskie
Powiat: poznański
Gmina: Puszczykowo
Obręb : Puszczykowo

Nie wyklucza się istnienia w terenie innych nie wykazanych na niniejszej mapie urządzeń podziemnych, które nie były zgłoszone do inwentaryzacji lub o których brak jest informacji w instytucjach branżowych

MAPA ZASADNICZA
skala 1:500

REPRODUKCJA WZBRONIONA

PRZEDSIĘBIORSTWO USŁUG GEODEZYJNO KARTOGRAFICZNYCH
"KADEX"
mgr inż. Łukasz Filipowski
60-508 Poznań, ul. Jackowskiego 15
NIP 779-136-69-06, tel./fax (061) 652 22 22

mgr inż. Łukasz Filipowski
GEODETA UPRAWNIONY
nr uprawnień zawodowych GGK 19030
tel. 061 652 42 23 kom. 0601 721 004
e-mail: lukasz.filipowski@kadex.poznan.pl

Stan aktualny na dzień: 12. 11. 2008 r.

STAROSTA POZNAŃSKI
Powiatowy Ośrodek Dokumentacji Geodezyjnej i Kartograficznej
w Poznaniu

W obszarze oznaczonym linią .... ▬▬ dokonano aktualizacji treści mapy zasadniczej.
Dokumenty z pomiaru uzupełniającego przyjęto do zasobu powiatowego w dniu ....
i zaewidencjonowano pod nr KERG: 1202 – 144/ 2008
Niniejsza mapa może służyć do celów projektowych.
Projektowane obiekty budowlane wymagające pozwolenia na budowę podlegają wytyczeniu i inwentaryzacji powykonawczej przez jednostki uprawnione do wykonywania prac geodezyjnych.

Z up. STAROSTY POZNAŃSKIEGO

Poznań, dnia 04 GRU. 2008

Włodzimierz Mączyński
Kierownik PODGiK w Poznaniu
(imię i nazwisko, podpis, stanowisko służbowe osoby upoważnionej)

STAROSTA POZNAŃSKI

PKP S.A.
Oddział Gospodarowania Nieruchomościami
w Poznaniu
Wydział Geodezji i Regulowania Stanów Prawnych Nieruchomości

W obszarze oznaczonym na mapie linią

potwierdzono w terenie aktualność treści kolejowej mapy sytuacyjno-wysokościowej. Dokumenty potwierdzające aktualność zostały przyjęte do zasobu w dniu 16.12.2008 i zaewidencjonowano pod nr N13-6511-375/2008

Niniejsza mapa może służyć do celów projektowych

Poznań, dn. 16.12.2008

Z up. NACZELNIKA

mgr inż. Zbigniew Białkowski



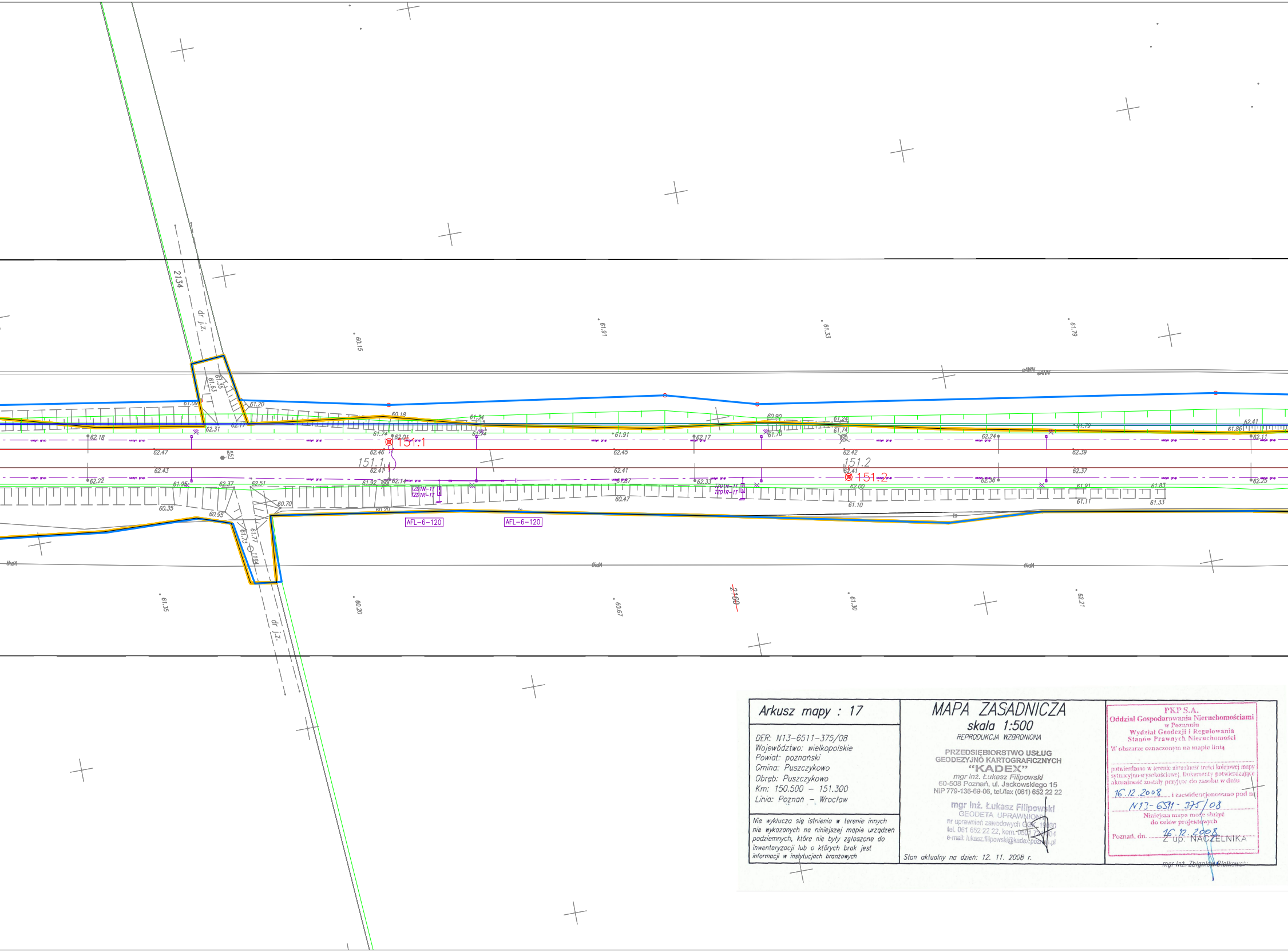

Arkusz mapy : 17

DER: N13–6511–375/08
Województwo: wielkopolskie
Powiat: poznański
Gmina: Puszczykowo
Obręb: Puszczykowo
Km: 150.500 – 151.300
Linia: Poznań – Wrocław

Nie wyklucza się istnienia w terenie innych nie wykazanych na niniejszej mapie urządzeń podziemnych, które nie były zgłoszone do inwentaryzacji lub o których brak jest informacji w instytucjach branżowych

MAPA ZASADNICZA

skala 1:500

REPRODUKCJA WZBRONIONA

PRZEDSIĘBIORSTWO USŁUG GEODEZYJNO KARTOGRAFICZNYCH
"KADEX"
mgr inż. Łukasz Filipowski
60-508 Poznań, ul. Jackowskiego 15
NIP 779-136-69-06, tel./fax (061) 652 22 22

mgr inż. Łukasz Filipowski
GEODETA UPRAWNIONY
nr uprawnień zawodowych GGK 19030
tel. 061 652 22 22, kom. 0501 724 004
e-mail: lukasz.filipowski@kadex.poznan.pl

Stan aktualny na dzień: 12. 11. 2008 r.

PKP S.A.
Oddział Gospodarowania Nieruchomościami
w Poznaniu
Wydział Geodezji i Regulowania
Stanów Prawnych Nieruchomości
W obszarze oznaczonym na mapie linią
....
potwierdzono w terenie aktualność treści kolejowej mapy sytuacyjno-wysokościowej. Dokumenty potwierdzające aktualność zostały przyjęte do zasobu w dniu
16.12.2008 i zaewidencjonowano pod nr
N13-6511-375/08
Niniejsza mapa może służyć do celów projektowych
Poznań, dn. 16.12.2008
Z up. NACZELNIKA
mgr inż. Zbigniew Białkowski

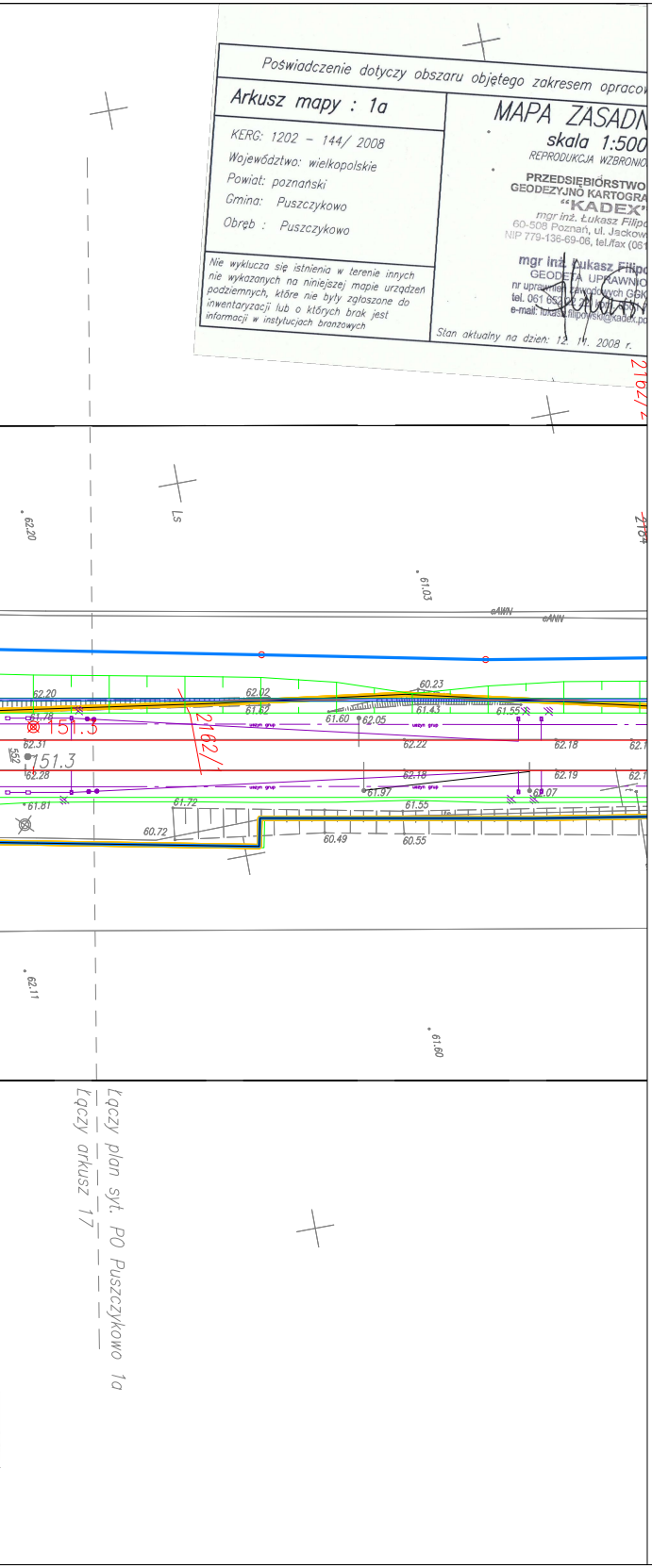

Poświadczenie dotyczy obszaru objętego zakresem opraco

Arkusz mapy : 1a

KERG: 1202 – 144/ 2008
Województwo: wielkopolskie
Powiat: poznański
Gmina: Puszczykowo
Obręb : Puszczykowo

Nie wyklucza się istnienia w terenie innych nie wykazanych na niniejszej mapie urządzeń podziemnych, które nie były zgłoszone do inwentaryzacji lub o których brak jest informacji w instytucjach branżowych

MAPA ZASADN
skala 1:500
REPRODUKCJA WZBRONIO

PRZEDSIĘBIORSTWO
GEODEZYJNO KARTOGRA
"KADEX"
mgr inż. Łukasz Filipo
60-508 Poznań, ul. Jackow
NIP 779-136-69-06, tel./fax (061

mgr inż. Łukasz Filipo
GEODETA UPRAWNIO
nr uprawnień zawodowych GGK
tel. 061 652
e-mail: lukasz.filipowski@kadex.po

Stan aktualny na dzień: 12. 11. 2008 r.

LEGENDA

linie rozgraniczające
granica terenu PKP
granice działek
308/58 numery działek
mapa zasadnicza

Linie, węzły i stacje kolejowe

projektowane tory
24 projektowany rozjazd
istniejący tor/rozjazd do demontażu
istniejący tor/rozjazd pozostający
projektowany łuk
projektowana krzywa przejściowa
projektowany kozioł oporowy
szerokość projektowanych międzytorzy
regulacja w planie i profilu
regulacja w profilu
regulacja w planie
projektowane rowy i skarpy
projektowane osaniki piasku, studnie i odszlamiacze na zakończeniach rowów
obrukowanie
wkładki przyszynowe

Elektroenergetyka

demontaż istniejących kabli elekroenergetycznych
projektowane kable elektroenergetyczne
projektowane kable elektroenergetyczne w rurze osłonowej
projektowany słup z pojedynczą oprawą sodową
projektowana szafka wolnostojąca

Sieć trakcyjna

projektowany słup trakcyjny z odciągiem, fundamentem i uziemieniem
projektowany słup trakcyjny z odciągami, fundamentami i uziemieniem
projektowana bramka trakcyjna z fundamentem
projektowany słup przestrzenny w wysięgiem przez dwa tory
projektowana sieć trakcyjna
uszyn grup projektowana linia uszynienia grupowego
ogranicznik niskonapięciowy
102 projektowany odłącznik sieci trakcyjnej z napędem silnikowym
projektowane połączenie międzytokowe
projektowane połączenie międzytorowe
słup trakcyjny wraz z fundamentem do demontażu
bramka do demontażu
projektowany kabel zasilacza trakcyjnego lub kabel powrotny

Ekrany akustyczne

projektowany ekran akustyczny chroniący przed hałasem powyżej 5 dB
projektowany ekran akustyczny dla pojedynczych budynków mieszkalnych
projektowany ekran akustyczny chroniący przed hałasem poniżej 5dB
fragmenty ekranów z panelami obustronnie pochłaniającymi

Przebudowa instalacji sanitarnych

projektowane dreny ze studniami
projektowane drenokolektory ze studniami
projektowane kolektory ze studniami
projektowana kanalizacja sanitarna
projektowana kanalizacja deszczowa grawitacyjna
projektowany drenokolektor kanalizacji deszczowej
projektowany gazociąg
projektowany wodociąg
projektowana komora zasuw
projektowany rurociąg tłoczny kanalizacji deszczowej
projektowana studnia kanalizacyjna
PSD projektowana przepompownia ścieków deszczowych
Spr/Os projektowany separator lub/i osadnik
k200 istniejąca kanalizacja do usunięcia
w150 istniejący wodociąg do usunięcia

Obiekty inżynieryjne

projektowane obiekty inżynieryjne

Konstrukcje inżynierskie

PERON 1 projektowane perony i pochylnie
wiata naschodowa
wiata ciągła jednostronna – wariant 3
wiata ciągła – wariant 2
wiata jednostronna + ławka metalowa
tablice z nazwą stacji
tablice informacyjne
witryna jednoczęściowa
balustrada dla niepełnosprawnych jedno–, dwuczęściowa
ogrodzenie
projektowane zegary zewnętrzne
projektowane nagłośnienie
ławka wolnostojąca
metalowy kosz na śmieci
rozbiórki

Drogi

🟪 nawierzchnia tłuczniowa
nawierzchnia z kruszywa łamanego stabilizowanego mechanicznie
🟨 nawierzchnia asfaltowa
nawierzchnia z betonowej kostki brukowej
nawierzchnia chodnika
nawierzchnia wjazdu
pobocze
sfrezowanie nawierzchni asfaltowej
nawierzchnia przejazdu
bariera sprężysta SP–06
426 numery działek przed podziałem (z MDCP)
ewidencja z MDCP
413/2 numery działek po podziale (z projektów podziałów)
granice działek po podziale
~~418~~ przekreślenia starych numerów działek
granie zaktualizowane w procedurze podziałowej
zakres aktualizacji ewidencji
310/10 numery działek wynikające z aktualizacji ewidencji
granice działek wynikające z aktualizacji ewidencji
zakres aktualizacji MDCP

Zespół projektowy

Branża i zakres opracowania	Projektant	Podpis
Układ torowy	**mgr inż. Edwin Szukalski** upr. w specjalności linii kolej. węzłów i stacji nr KBUIa-2126/450/66	
Układ torowy	**mgr inż. Sebastian Piątkowski** upr. bud. do proj. bez ograniczeń w specjalności kolejowej nr WKP/0153/POKL/08	
Układ torowy	**mgr inż. Edward Więcek** upr. bud. do proj. i kierowania robotami budowlanymi bez ograniczeń linie, węzły i stacje kolejowe nr WUW-K.3/2003	
Roboty drogowe	**inż. Janusz Garsztka** upr. budowl do projektowania i kierowania robotami budowlanymi bez ograniczeń w specjalności konstr.-inżynieryjnej nr ewid.427/PW/94	
Roboty drogowe	**mgr inż. Robert Giemza** upr. bud. do proj. bez ogranicz. w specjalności drogowej nr WKP/0254/POOD/08	
Roboty drogowe	**mgr inż. Arkadiusz Franków**	
Roboty odwodnieniowe	**inż. Anna Sałata** upr. bud. w specjalności instalacyjno-inżynieryjnej w zakresie sieci i instal. wod-kan nr 644/PW/94	
Elektroenergetyka nn do 1 kV – Oświetlenie przystanku Puszczykówko	**mgr inż. Stefan Granatowicz** upr. bud. do projektowania i nadzoru w zakresie urz. elektroenergetyki i urz. kolejowej sieci trakcyjnej nr 236/66 i OBNa-907/307/66	
Elektroenergetyka nn do 1 kV – Oświetlenie przystanku Puszczykowo	**mgr inż. Stefan Granatowicz** upr. bud. do projektowania i nadzoru w zakresie urz. elektroenergetyki i urz. kolejowej sieci trakcyjnej nr 236/66 i OBNa-907/307/66	
Elektroenergetyka nn do 1kV – Zasilanie urządzeń	**mgr inż. Stefan Granatowicz** upr. bud. do projektowania i nadzoru w zakresie urz. elektroenergetyki i urz. kolejowej sieci trakcyjnej nr 236/66 i OBNa-907/307/66	
Elektroenergetyka nn do 1 kV – Elektryczne ogrzewanie rozjazdów	**mgr inż. Stefan Granatowicz** upr. bud. do projektowania i nadzoru w zakresie urz. elektroenergetyki i urz. kolejowej sieci trakcyjnej nr 236/66 i OBNa-907/307/66	
Elektroenergetyka nn do 1 kV – Kolizje	**inż. Stefan Adamin** upr. bud do proj. w specjalności inst. i urz. elektrycznych nr 159/83/P	
Sieć trakcyjna	**mgr inż. Stefan Granatowicz** upr. bud. do projektowania i nadzoru w zakresie urz. elektroenergetyki i urz. kolejowej sieci trakcyjnej nr 236/66 i OBNa-907/307/66	
Obiekty inżynieryjne	**mgr inż. Andrzej Mieszczuk** upr. bud. do projektowania i kierowania robotami budow. bez ograniczeń w specjalności konstrukcyjno-budowlanej nr .234/Gd/01	
Obiekty inżynieryjne	**mgr inż. Lucyna Jumas** upr. bud. do projektowania bez ograniczeń w specjalności kontrukcyjno-budowlane nr 227/Gd/01	
Obiekty inżynieryjne	**mgr inż. Zbigniew Bucior-Lorenc** upr. bud. do projektowania bez ograniczeń w specjalności mostowej nr WKP/0259/POOM/07	
Obiekty inżynieryjne	**mgr inż. Marek Wawrzyniak** upr. bud. do projektowania bez ograniczeń w specjalności kontrukcyjno-budowlanej nr WKP/0021/POOk/03	
Konstrukcje inżynierskie – Perony	**mgr inż. Anna Tomaszewska** upr. bud. do proj. i kierowania robotami w spec. linii, węzłów i stacji kolejowych nr 354/87/Pw	
Konstrukcje inżynierskie – Ekrany akustyczne	**mgr inż. Sławomir Tomczak** upr. bud. do projektowania w specjalności konstrukcyjno-budowlanej bez ograniczeń nr WKP/005/POOK/06	
Obiekty kubaturowe – Rozbiórki	**mgr inż. Jacek Brochocki** upr. bud. do projektowania bez ograniczeń w specjalności konstrukcyjno - budowlanej nr WKP/0053/POK/04	
Mała architektura, elementy zagospodarowania terenu, informacja podróżnych	**mgr inż. arch. Karolina Grabarczyk** upr. w specjalności architektonicznej nr 290/90/PW	
Mała architektura, elementy zagospodarowania terenu, informacja podróżnych	**mgr inż. Grzegorz Idziaszek** upr. bud. w specjalności kontrukcyjno- budowlanej nr 302/Pw/92 i 65/90/Pw	
Zewnętrzne sieci i instalacje	**inż. Zofia Lewandowska** upr. bud. w specjalności instalacyjno-inżynieryjnej nr 39/83/Pw w zakresie ochr. środowiska nr 114/87/Pw	
Zewnętrzne sieci i instalacje	**mgr inż. Andrzej Piątkowski** upr bud. bez ograniczeń. nr 7131/173/P/2002 do projekt w specjal. instalacji, sieci i urządz. cieplnych, gazowych, wentyl., wod-kan	
Środowisko	**dr Jacek Kurzawa**	

PKP POLSKIE LINIE KOLEJOWE S.A.

SYS TRA

MODERNIZACJA LINII E59
ETAP I, FAZA I – LOT C

NAZWA ZADANIA
L17 Przebudowa szlaku Mosina – Luboń k/Poznania od km 147.300 do km 156.500

		FUNKCJA	NAZWISKO	UPRAW. PROJEKT.	DATA	PODPIS
		OPRACOWAŁ	mgr inż. arch. K. Grabarczyk	290/90/PW	12.2011	
		OPRACOWAŁ	mgr Marcin Wolniewicz		12.2011	
WERSJA	OPIS WERSJI	OPRACOWAŁ	mgr inż. arch. J. Krawczyk	UAN-8386/64/90	12.2011	

SKALA 1:500

ETAP
PROJEKT BUDOWLANY

CZĘŚĆ
PROJEKT ZAGOSPODAROWANIA TERENU

RYSUNEK NR
A526-PB-L17-PZT-RYS-00005-1

NAZWA RYSUNKU
Plansza zbiorcza

TYTUŁ
Odcinek od km 150.500 do km 151.300