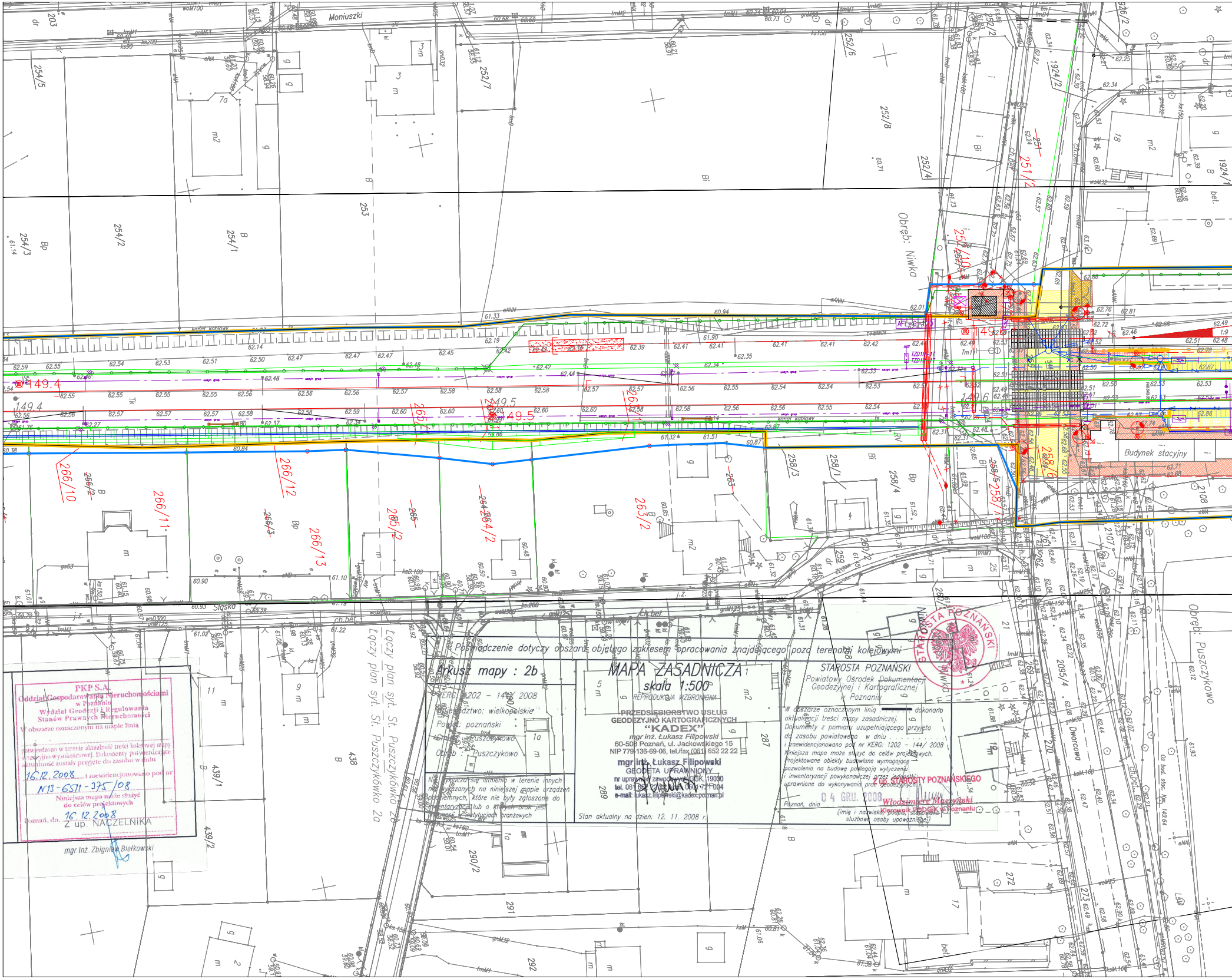

Poświadczenie dotyczy obszaru objętego zakresem opracowania znajdującego poza terenami kolejowymi

Arkusz mapy : 2b

KERG: 1202 – 144/ 2008

Województwo: wielkopolskie

Powiat: poznański

Gmina: Puszczykowo

Obręb : Puszczykowo

Nie wyklucza się istnienia w terenie innych nie wykazanych na niniejszej mapie urządzeń podziemnych, które nie były zgłoszone do inwentaryzacji lub o których brak jest informacji w instytucjach branżowych

MAPA ZASADNICZA

skala 1:500

REPRODUKCJA WZBRONIONA

PRZEDSIĘBIORSTWO USŁUG GEODEZYJNO KARTOGRAFICZNYCH
"KADEX"
mgr inż. Łukasz Filipowski
60-508 Poznań, ul. Jackowskiego 15
NIP 779-136-69-06, tel./fax (061) 652 22 22

mgr inż. Łukasz Filipowski
GEODETA UPRAWNIONY
nr uprawnień zawodowych GGK, 19030
tel. 061 652 22 22, kom. 0601 721 004
e-mail: lukasz.filipowski@kadex.poznan.pl

Stan aktualny na dzień: 12. 11. 2008 r.

STAROSTA POZNAŃSKI
Powiatowy Ośrodek Dokumentacji Geodezyjnej i Kartograficznej
w Poznaniu

W obszarze oznaczonym linią ━━━ dokonano aktualizacji treści mapy zasadniczej.
Dokumenty z pomiaru uzupełniającego przyjęto do zasobu powiatowego w dniu ....
i zaewidencjonowano pod nr KERG: 1202 – 144/ 2008
Niniejsza mapa może służyć do celów projektowych.
Projektowane obiekty budowlane wymagające pozwolenia na budowę podlegają wytyczeniu i inwentaryzacji powykonawczej przez jednostki uprawnione do wykonywania prac geodezyjnych.

Poznań, dnia 04 GRU. 2008

Z up. STAROSTY POZNAŃSKIEGO
Włodzimierz Maczyński
Kierownik PODGiK w Poznaniu

(imię i nazwisko, podpis, stanowisko służbowe osoby upoważnionej)

STAROSTA POZNAŃSKI

PKP S.A.
Oddział Gospodarowania Nieruchomościami
w Poznaniu
Wydział Geodezji i Regulowania Stanów Prawnych Nieruchomości

W obszarze oznaczonym na mapie linią ....
potwierdzono w terenie aktualność treści kolejowej mapy sytuacyjno-wysokościowej. Dokumenty potwierdzające aktualność zostały przyjęte do zasobu w dniu
16.12.2008 i zaewidencjonowano pod nr
N13-6511-375/08
Niniejsza mapa może służyć do celów projektowych
Poznań, dn. 16.12.2008

Z up. NACZELNIKA
mgr Inż. Zbigniew Biełkowski

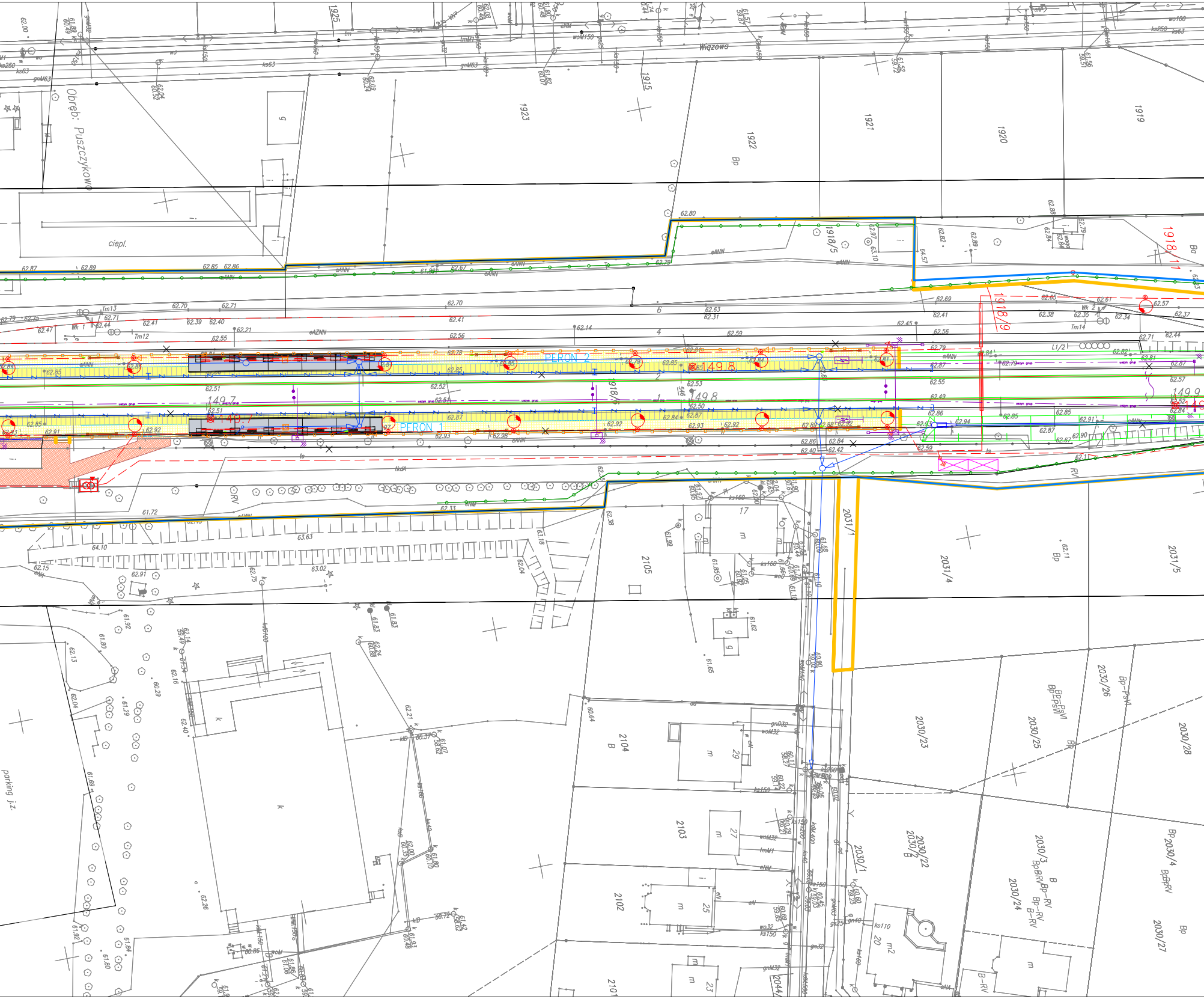

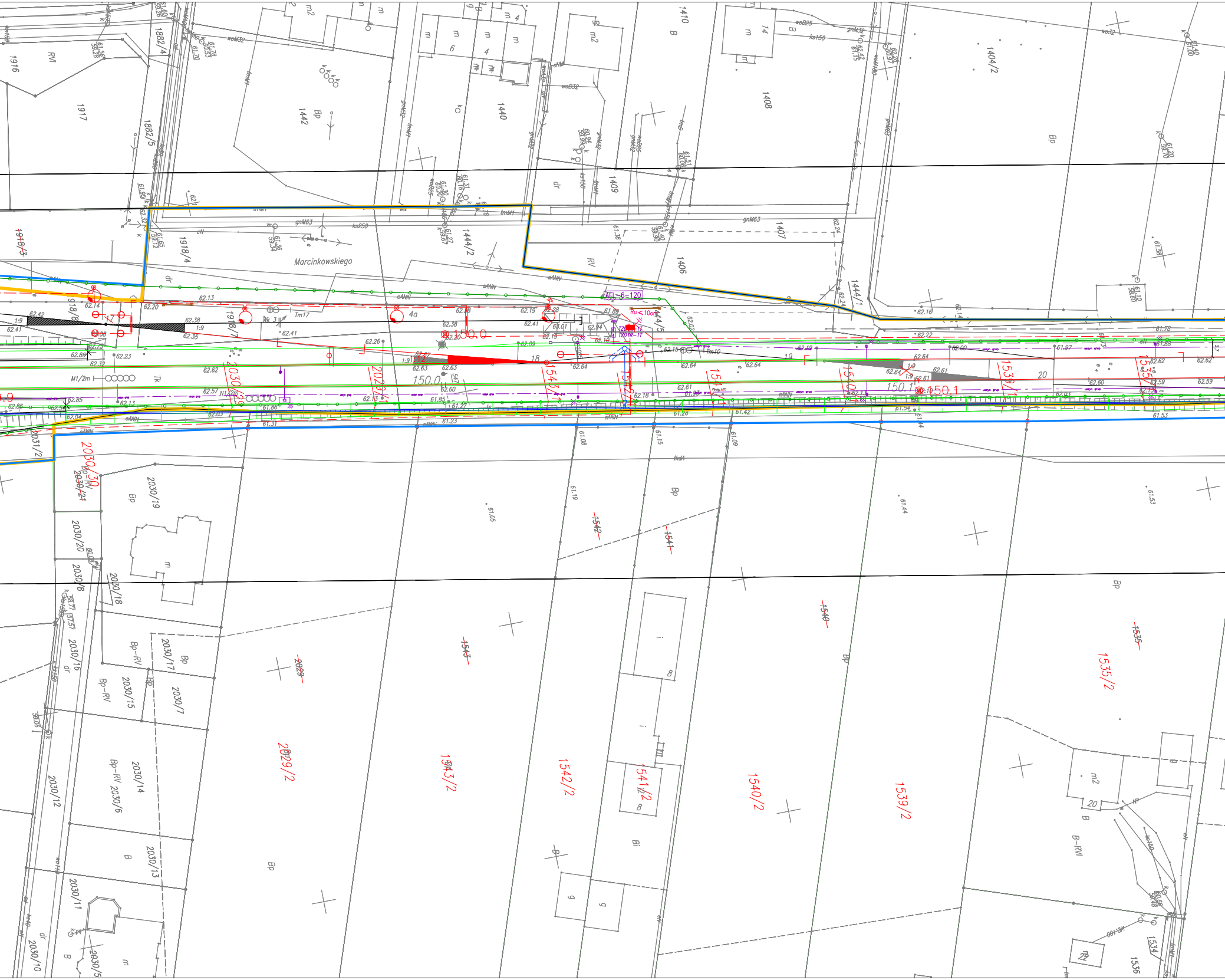

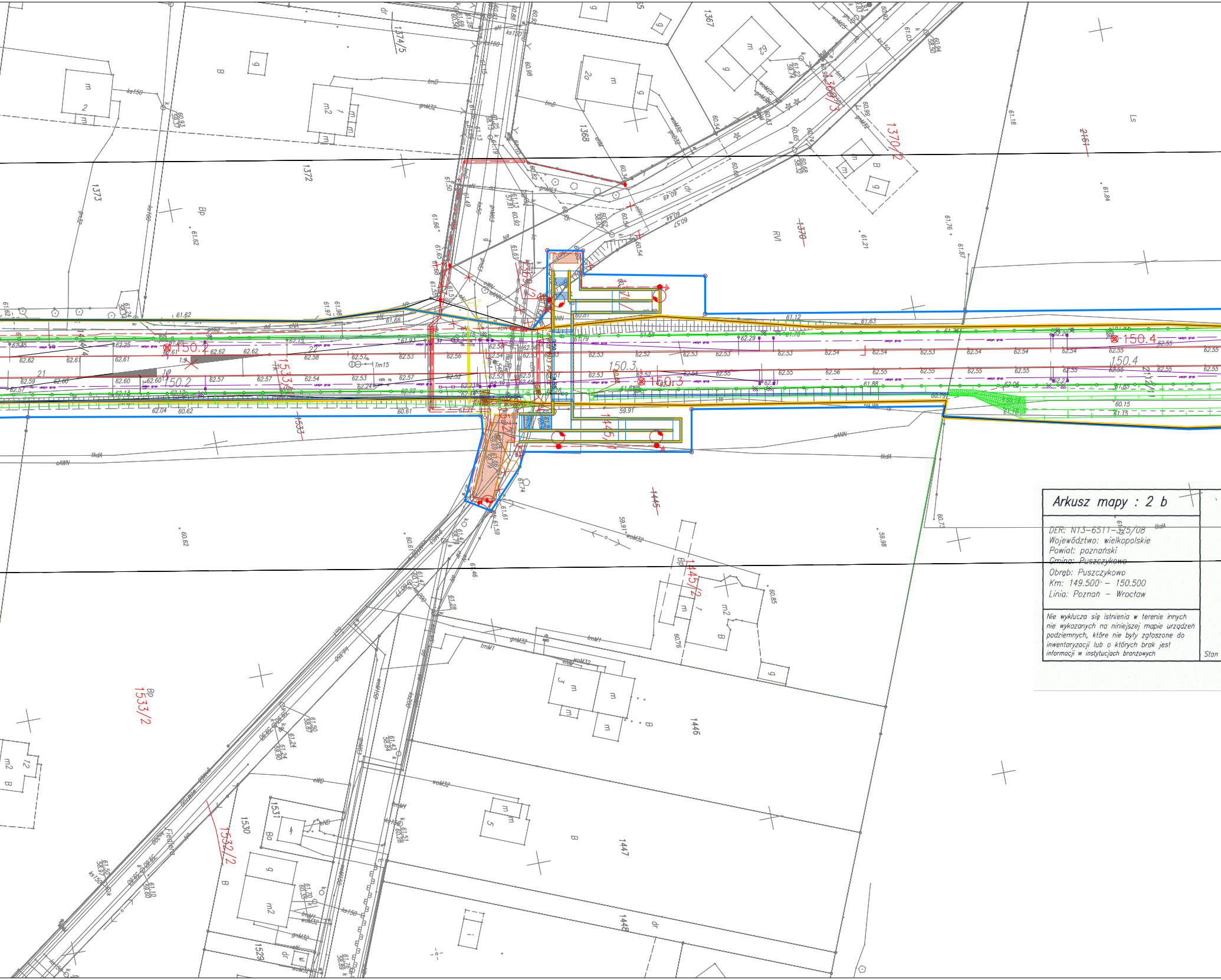

Arkusz mapy : 2 b

DER: N13-6511-375/08
Województwo: wielkopolskie
Powiat: poznański
Gmina: Puszczykowo
Obręb: Puszczykowo
Km: 149.500 – 150.500
Linia: Poznań – Wrocław

Nie wyklucza się istnienia w terenie innych nie wykazanych na niniejszej mapie urządzeń podziemnych, które nie były zgłoszone do inwentaryzacji lub o których brak jest informacji w instytucjach branżowych

Stan

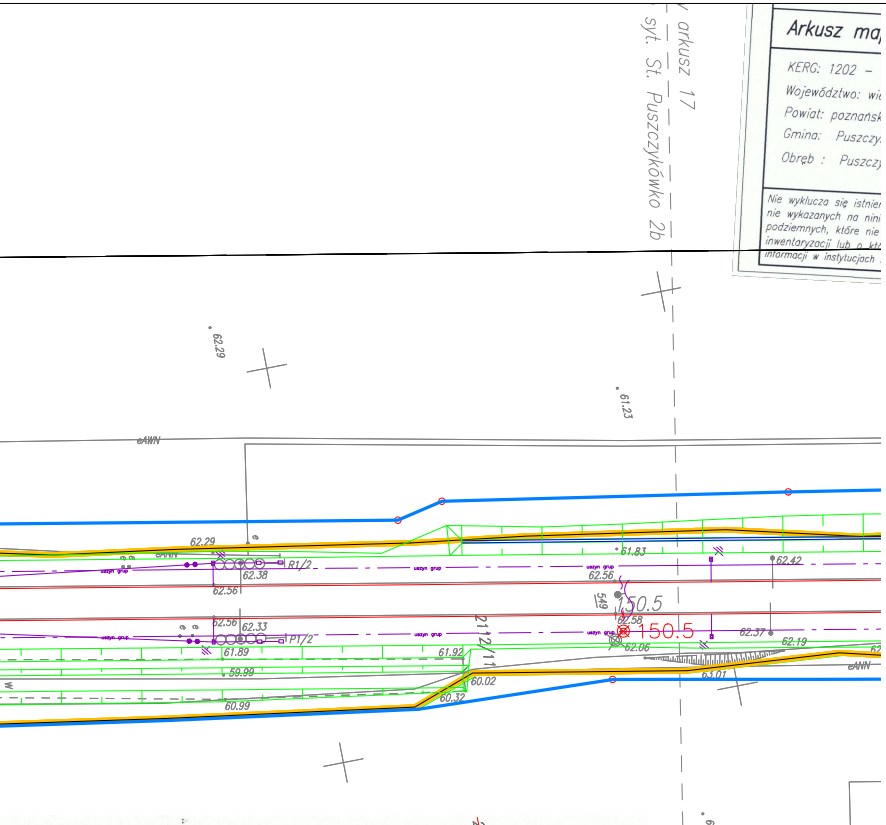

Arkusz ma
KERG: 1202 –
Województwo: wi
Powiat: poznańsk
Gmina: Puszczy
Obręb : Puszczy

Nie wyklucza się istnie
nie wykazanych na nini
podziemnych, które nie
inwentaryzacji lub o kt
informacji w instytucjach

MAPA ZASADNICZA
skala 1:500
REPRODUKCJA WZBRONIONA

PRZEDSIĘBIORSTWO USŁUG
GEODEZYJNO KARTOGRAFICZNYCH
"KADEX"
mgr inż. Łukasz Filipowski
60-508 Poznań, ul. Jackowskiego 15
NIP 779-136-69-06, tel./fax (061) 652 22 22

mgr inż. Łukasz Filipowski
GEODETA UPRAWNIONY
nr uprawnień zawodowych GGK 19030
tel. 061 652 22 22, kom. 0501 721 004
e-mail: lukasz.filipowski@kadex.poznan.pl

aktualny na dzień: 12. 11. 2008 r.

PKP S.A.
Oddział Gospodarowania Nieruchomościami
w Poznaniu
Wydział Geodezji i Regulowania
Stanów Prawnych Nieruchomości
W obszarze oznaczonym na mapie linią
potwierdzono w terenie aktualność treści kolejowej mapy sytuacyjno-wysokościowej. Dokumenty potwierdzające aktualność zostały przyjęte do zasobu w dniu 16.12.2008 i zaewidencjonowano pod nr N13-6511-375/2008
Niniejsza mapa może służyć
do celów projektowych
Poznań, dn. 16.12.2008
Z up. NACZELNIKA
mgr inż. Zbigniew Bielkowski

LEGENDA

	linie rozgraniczające
	granica terenu PKP
	granice działek
308/58	numery działek
	mapa zasadnicza

Linie, węzły i stacje kolejowe

	projektowane tory
24	projektowany rozjazd
	istniejący tor/rozjazd do demontażu
	istniejący tor/rozjazd pozostający
	projektowany łuk
	projektowana krzywa przejściowa
	projektowany kozioł oporowy
4.50	szerokość projektowanych międzytorzy
	regulacja w planie i profilu
	regulacja w profilu
	regulacja w planie
	projektowane rowy i skarpy
	projektowane osaniki piasku, studnie i odszlamiacze na zakończeniach rowów
	obrukowanie
	wkładki przyszynowe

Elektroenergetyka

	demontaż istniejących kabli elekroenergetycznych
	projektowane kable elektroenergetyczne
	projektowane kable elektroenergetyczne w rurze osłonowej
	projektowany słup z pojedynczą oprawą sodową
	projektowana szafka wolnostojąca

Sieć trakcyjna

	projektowany słup trakcyjny z odciągiem, fundamentem i uziemieniem
	projektowany słup trakcyjny z odciągami, fundamentami i uziemieniem
	projektowana bramka trakcyjna z fundamentem
	projektowany słup przestrzenny w wysięgiem przez dwa tory
	projektowana sieć trakcyjna
uszyn grup	projektowana linia uszynienia grupowego
	ogranicznik niskonapięciowy
102	projektowany odłącznik sieci trakcyjnej z napędem silnikowym
	projektowane połączenie międzytokowe
	projektowane połączenie międzytorowe
	słup trakcyjny wraz z fundamentem do demontażu
	bramka do demontażu
	projektowany kabel zasilacza trakcyjnego lub kabel powrotny

Ekrany akustyczne

	projektowany ekran akustyczny chroniący przed hałasem powyżej 5 dB
	projektowany ekran akustyczny dla pojedynczych budynków mieszkalnych
	projektowany ekran akustyczny chroniący przed hałasem poniżej 5dB
	fragmenty ekranów z panelami obustronnie pochłaniającymi

Przebudowa instalacji sanitarnych

	projektowane dreny ze studniami
	projektowane drenokolektory ze studniami
	projektowane kolektory ze studniami
	projektowana kanalizacja sanitarna
	projektowana kanalizacja deszczowa grawitacyjna
	projektowany drenokolektor kanalizacji deszczowej
	projektowany gazociąg
	projektowany wodociąg
○	projektowana komora zasuw
	projektowany rurociąg tłoczny kanalizacji deszczowej
○	projektowana studnia kanalizacyjna
○ PSD	projektowana przepompownia ścieków deszczowych
○ Spr/Os	projektowany separator lub/i osadnik
k200	istniejąca kanalizacja do usunięcia
w150	istniejący wodociąg do usunięcia

Obiekty inżynieryjne

	projektowane obiekty inżynieryjne

Konstrukcje inżynierskie

PERON 1	projektowane perony i pochylnie
	wiata naschodowa
	wiata ciągła jednostronna – wariant 3
	wiata ciągła – wariant 2
	wiata jednostronna + ławka metalowa
	tablice z nazwą stacji
	tablice informacyjne
	witryna jednoczęściowa
	balustrada dla niepełnosprawnych jedno–, dwuczęściowa
	ogrodzenie
	projektowane zegary zewnętrzne
⋈	projektowane nagłośnienie
▨	ławka wolnostojąca
●	metalowy kosz na śmieci
×	rozbiórki

Drogi

🟪	nawierzchnia tłuczniowa
▨	nawierzchnia z kruszywa łamanego stabilizowanego mechan
🟨	nawierzchnia asfaltowa
🟧	nawierzchnia z betonowej kostki brukowej
▨	nawierzchnia chodnika
🟫	nawierzchnia wjazdu
🟦	pobocze
▨	sfrezowanie nawierzchni asfaltowej
▦	nawierzchnia przejazdu
	bariera sprężysta SP–06
426	numery działek przed podziałem (z MDCP)
	ewidencja z MDCP
413/2	numery działek po podziale (z projektów podziałów)
	granice działek po podziale
~~418~~	przekreślenia starych numerów działek
	granie zaktualizowane w procedurze podziałowej
	zakres aktualizacji ewidencji
310/10	numery działek wynikające z aktualizacji ewidencji
	granice działek wynikające z aktualizacji ewidencji
	zakres aktualizacji MDCP

Zespół projektowy

Branża i zakres opracowania	Projektant	Podpis
Układ torowy	**mgr inż. Edwin Szukalski** upr. w specjalności linii kolej. węzłów i stacji nr KBUIa-2126/450/66	
Układ torowy	**mgr inż. Sebastian Piątkowski** upr. bud. do proj. bez ograniczeń w specjalności kolejowej nr WKP/0153/POKL/08	
Układ torowy	**mgr inż. Edward Więcek** upr. bud. do proj. i kierowania robotami budowlanymi bez ograniczeń linie, węzły i stacje kolejowe nr WUW-K.3/2003	
Roboty drogowe	**inż. Janusz Garsztka** upr. budowl do projektowania i kierowania robotami budowlanymi bez ograniczeń w specjalności konstr.-inżynieryjnej nr ewid.427/PW/94	
Roboty drogowe	**mgr inż. Robert Giemza** upr. bud. do proj. bez ogranicz. w specjalności drogowej nr WKP/0254/POOD/08	
Roboty drogowe	**mgr inż. Arkadiusz Franków**	
Roboty odwodnieniowe	**inż. Anna Sałata** upr. bud. w specjalności instalacyjno-inżynieryjnej w zakresie sieci i instal. wod-kan nr 644/PW/94	
Elektroenergetyka nn do 1 kV – Oświetlenie przystanku Puszczykówko	**mgr inż. Stefan Granatowicz** upr. bud. do projektowania i nadzoru w zakresie urz. elektroenergetyki i urz. kolejowej sieci trakcyjnej nr 236/66 i OBNa-907/307/66	
Elektroenergetyka nn do 1 kV – Oświetlenie przystanku Puszczykowo	**mgr inż. Stefan Granatowicz** upr. bud. do projektowania i nadzoru w zakresie urz. elektroenergetyki i urz. kolejowej sieci trakcyjnej nr 236/66 i OBNa-907/307/66	
Elektroenergetyka nn do 1kV – Zasilanie urządzeń	**mgr inż. Stefan Granatowicz** upr. bud. do projektowania i nadzoru w zakresie urz. elektroenergetyki i urz. kolejowej sieci trakcyjnej nr 236/66 i OBNa-907/307/66	
Elektroenergetyka nn do 1 kV – Elektryczne ogrzewanie rozjazdów	**mgr inż. Stefan Granatowicz** upr. bud. do projektowania i nadzoru w zakresie urz. elektroenergetyki i urz. kolejowej sieci trakcyjnej nr 236/66 i OBNa-907/307/66	
Elektroenergetyka nn do 1 kV – Kolizje	**inż. Stefan Adamin** upr. bud do proj. w specjalności inst. i urz. elektrycznych nr 159/83/P	
Sieć trakcyjna	**mgr inż. Stefan Granatowicz** upr. bud. do projektowania i nadzoru w zakresie urz. elektroenergetyki i urz. kolejowej sieci trakcyjnej nr 236/66 i OBNa-907/307/66	
Obiekty inżynieryjne	**mgr inż. Andrzej Mieszczuk** upr. bud. do projektowania i kierowania robotami budow. bez ograniczeń w specjalności konstrukcyjno-budowlanej nr .234/Gd/01	
Obiekty inżynieryjne	**mgr inż. Lucyna Jumas** upr. bud. do projektowania bez ograniczeń w specjalności kontrukcyjno-budowlane nr 227/Gd/01	
Obiekty inżynieryjne	**mgr inż. Zbigniew Bucior-Lorenc** upr. bud. do projektowania bez ograniczeń w specjalności mostowej nr WKP/0259/POOM/07	
Obiekty inżynieryjne	**mgr inż. Marek Wawrzyniak** upr. bud. do projektowania bez ograniczeń w specjalności kontrukcyjno-budowlanej nr WKP/0021/POOk/03	
Konstrukcje inżynierskie – Perony	**mgr inż. Anna Tomaszewska** upr. bud. do proj. i kierowania robotami w spec. linii, węzłów i stacji kolejowych nr 354/87/Pw	
Konstrukcje inżynierskie – Ekrany akustyczne	**mgr inż. Sławomir Tomczak** upr. bud. do projektowania w specjalności konstrukcyjno-budowlanej bez ograniczeń nr WKP/005/POOK/06	
Obiekty kubaturowe – Rozbiórki	**mgr inż. Jacek Brochocki** upr. bud. do projektowania bez ograniczeń w specjalności konstrukcyjno - budowlanej nr WKP/0053/POK/04	
Mała architektura, elementy zagospodarowania terenu, informacja podróżnych	**mgr inż. arch. Karolina Grabarczyk** upr. w specjalności architektonicznej nr 290/90/PW	
Mała architektura, elementy zagospodarowania terenu, informacja podróżnych	**mgr inż. Grzegorz Idziaszek** upr. bud. w specjalności kontrukcyjno- budowlanej nr 302/Pw/92 i 65/90/Pw	
Zewnętrzne sieci i instalacje	**inż. Zofia Lewandowska** upr. bud. w specjalności instalacyjno-inżynieryjnej nr 39/83/Pw w zakresie ochr. środowiska nr 114/87/Pw	
Zewnętrzne sieci i instalacje	**mgr inż. Andrzej Piątkowski** upr bud. bez ograniczeń. nr 7131/173/P/2002 do projekt w specjal. instalacji, sieci i urządz. cieplnych, gazowych, wentyl., wod-kan	
Środowisko	**dr Jacek Kurzawa**	

icznie

PKP POLSKIE LINIE KOLEJOWE S.A.

SYSTRA

MODERNIZACJA LINII E59
ETAP I, FAZA I – LOT C

NAZWA ZADANIA
L17 Przebudowa szlaku Mosina – Luboń k/Poznania od km 147.300 do km 156.500

		FUNKCJA	NAZWISKO	UPRAW. PROJEKT.	DATA	PODPIS
		OPRACOWAŁ	mgr inż. arch. K. Grabarczyk	290/90/PW	12.2011	
		OPRACOWAŁ	mgr Marcin Wolniewicz		12.2011	
WERSJA	OPIS WERSJI	OPRACOWAŁ	mgr inż. arch. J. Krawczyk	UAN-8386/64/90	12.2011	

SKALA	ETAP	CZĘŚĆ
1:500	PROJEKT BUDOWLANY	PROJEKT ZAGOSPODAROWANIA TERENU

RYSUNEK NR	NAZWA RYSUNKU	TYTUŁ
A526-PB-L17-PZT-RYS-00004-1	Plansza zbiorcza	Odcinek od km 149.400 do km 150.500